

rshof

Rundje Úje →

Wandeling door het Uden van vroeger



Ad van den Broek

Als grafisch ontwerper loop ik al jaren met het idee, misschien zelfs wel met de drang, om iets te willen maken waarbij oud en nieuw Uden met elkaar verbonden worden. Samen met Luciën Bressers, we zijn al ruim een halve eeuw bevriend, heb ik verschillende mogelijkheden bekeken en in eerste instantie dacht ik aan onze lagere schooltijd. Ik woonde destijds aan de Markt op de hoek van de Sacramentsweg en Luciën midden in de Marktstraat. Onze school was de Sint-Petrusschool, in de Kerkstraat, vlakbij het Lieve Vrouwenplein. Jarenlang wandelden we vrijwel dagelijks dezelfde route.

Uiteindelijk ben ik samen met hem gekomen tot een wandeling door Uden, die door het toevoegen van oude foto's in een historisch perspectief is gezet. Luciën Bressers publiceerde in 2006 het fotoboekje *Uden ... ge bent Úje nie mer!* Eind 2013 verscheen de herziene uitgave, met een verdubbeling van het aantal foto's. Als je deze wandeling hebt gemaakt dan weet je precies wat hij met de titel bedoelde. Van de 31 gebouwen (en één boom) die in dit boekje zijn afgebeeld, zijn er nog slechts een viertal min of meer te herkennen.

In de tweede helft van de 20<sup>ste</sup> eeuw is het centrum van Uden bijna onherkenbaar veranderd; als een Udenaar met de Teletijdmachine van professor Barabas vanuit 1900 naar de Marktstraat van 2016 zou worden getransporteerd, zou hij/zij niet weten dat het Uden was. Pas bij het zien van de Petruskerk zou de persoon het doorhebben. Zonder enige moeite had ik, aan de hand van dezelfde route, een ander boekje kunnen maken... Maar zonder nostalgisch te worden: al dat nieuws heeft Uden veel gebracht en zoals mijn vrouw (een Utrechtse) zegt: "Ik zou hier nooit meer weg willen!"

De route is ruim 4 km lang en dus gemakkelijk in een paar uurtjes te lopen. Onderweg kom je genoeg gelegenheden tegen om even iets te drinken of te eten ... **Kijk goed naar de routebeschrijving; de begeleidende plattegrondjes vullen deze aan. De ster geeft telkens de plek aan waar de foto bij hoort.**

Overigens kun je op elk willekeurig punt de route starten.

**Ad van den Broek, mei 2016  
tweede en derde, herziene uitgave juli 2016**

Alle credits voor deze wandeling moeten eigenlijk naar Luciën Bressers gaan die de collectie van de Stichting Het Uden-archief van Bressers beheert. Zonder zijn medewerking was deze uitgave nooit tot stand gekomen. Al het gebruikte fotomateriaal komt uit de collectie van de stichting en bovendien heeft hij voortdurend over mijn schouder meegekeken om me te behoeden voor historische dwalingen. Meer informatie over de Stichting Het Uden-archief van Bressers vind je op [www.udenarchief.nl](http://www.udenarchief.nl)

Deze uitgave kwam mede tot stand dank zij de medewerking van het VVV-Uden, De Haan Reclame en Hotel Brasserie Verhoeven



Uden

**DE HAANRECLAME**  
[WWW.DEHAANRECLAME.NL](http://WWW.DEHAANRECLAME.NL)




Omslag:  
Schattingskaart 1885-1886,  
digitale collectie Stichting Het Uden-archief van Bressers.

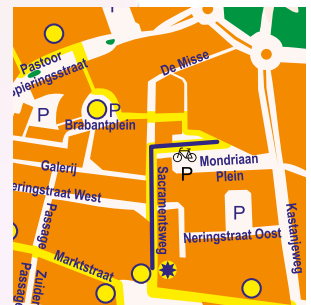
# Route



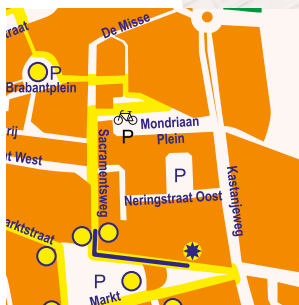
- Indien je start vanuit het VVV-kantoor (nr. 22a) loop naar de bewaakte fietsenstalling. Wandel vervolgens links de Sacramentsweg in. Stop iets voorbij Bart Smit en kijk richting Primera aan de overkant.



In schril contrast met bijvoorbeeld de panden van Bergmann op de pagina hiernaast en Bollen (zie pagina 12) stond de behuizing van de smidse van Gerrit van der Avoort. In 1985 werd dit schilderachtige woonhuizen aan de onderkomen gesloopt, evenals de rij Sacramentsweg, om er een winkelstraat van te maken. Nu zie je hier o.a. de Primera en Brasserie De Baron.



2. Sla aan het eind van de Sacramentsweg linksaf en loop voorbij Hotel Brasserie Verhoeven naar Theater Markant.



Waar nu Theater Markant staat, stond voorheen een ander markant gebouw: het woonhuis en de textiel- en confectiezaak van de firma Bergmann. Deze was afkomstig uit Boxmeer, waar de familie Bergmann ook een winkel had. Zoon Henri nam de zaak over en in 1965 verhuisde hij met zijn gezin naar een geheel nieuw winkel-woonpand in de Marktstraat, op de plek waar nu de Wibra zit.

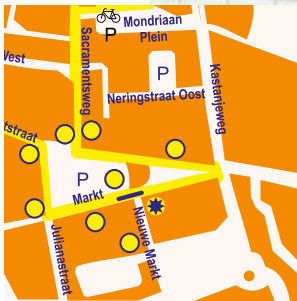


4. Loop een klein stukje door langs de Markt richting Albert Heijn en kijk terug.



VVV-kantoor - 'Het Witte Huis'

4

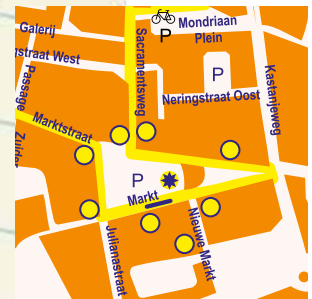


Waar nu het Gemeentehuis staat, was vroeger aannemer Hannes van den Elsen gevestigd. Vanaf 1963 deed het gebouw dienst als VVV-kantoor en dependance van het Raadhuis op de Markt. Het werd wit geschilderd om de vele verbouwingen te maskeren. In de volksmond kreeg het al snel de bijnaam Het Witte Huis.

Voor de start van de bouw van het huidige gemeentehuis in 1981, werd er uitgebreid archeologisch onderzoek gedaan, helaas zonder opmerkelijke resultaten.

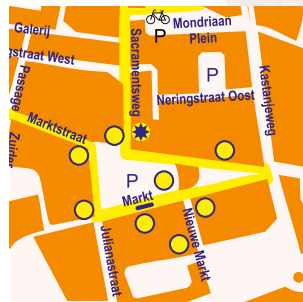


*In het voormalige Raadhuis is nu een restaurant met dezelfde naam gehuisvest. Voor het terras staat een jonge lindeboom. Voorlopig kan dit boompje zijn imposante voorganger nog niet doen vergeten. Elke Udenaar kende deze boom als 't Prilleke. De holle stam bleek niet bestand tegen de natuurkracht van een meistorm in 2006.*





6. Kijk over de Markt richting Sacramentsweg.



Op oudere kaartjes wordt de huidige Markt vaak aangeduid als Varkensmarkt. Een deel van de Markt heeft eerder ook de officiële naam Schafstraat gehad. Beide namen hebben betrekking op de markten die er destijds gehouden werden. Schaf is de Duitse benaming voor schaap. Als je over het plein naar de hoek van de Markt en de Sacramentsweg kijkt, zie je het pand waar nu de juwelierszaak van Luigi Lucardi zit. Tot juni 1970 stond hier een symmetrisch dubbelpand. Rechts woonde de architect Gerhardus van den Broek (mijn ouderlijk huis) en links Bert van den Heuvel. Aanvankelijk was daar een café gevestigd en later een drankhandel. Deze foto stamt uit 1931; merk op dat het plein toen niet bestraat was en dat er ook nog een dorpspomp stond.

7. Draai je om en ga nu met je rug naar de Markt staan.

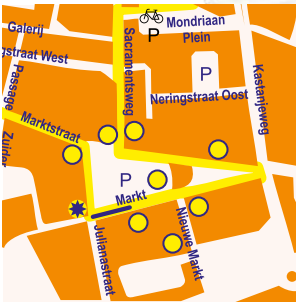


Hier zien we de eerste Udense bioscoop: Cinéma Parisien van de familie Desmet, die in meerdere steden een vestiging had. Op deze foto is de bioscoop al niet meer in gebruik. Hier beleefde in 1962 de, overigens geflopte, film 'Kermis in de regen', onder regie van Kees Brusse, de landelijke première. Niet toevallig want enkele scènes uit de film zijn op de Markt in Uden opgenomen. Tot juni 1966 werden er films vertoond, waarna het pand plaats maakte voor een supermarkt.

Voor de bioscoop, op de Markt, een eveneens verdwenen bouwsel: een zogenaamd pissoir.



8. Draai weer een kwartslag en loop richting Albert Heijn.



In 1928 opende hier de remise voor de bussen van de Algemene Transport Onderneming (later omgedoopt tot Zuid-Ooster). Niet zo'n vreemde plek aangezien de Markt tot 2000 als busstation diende. Ook de lijndiensten van de BBA deden Uden aan. In de jaren 80 moest ook dit pand verdwijnen om plaats te maken voor een supermarkt en appartementen.

9. Wandel na dit punt voorbij de cafés aan de Markt. Stop op de hoek van de Markt en de Marktstraat.



Hier stond tot 1971 een van Udens meest luxueuze horecagelegenheden van na de Tweede Wereldoorlog: hotel-restaurant Centraal van H. Ancher. Het duurde even voordat de Gemeente en de Amrobank het eens waren over het feit dat juist op deze plek het nieuwe bankgebouw moest komen.



10. Loop vanaf de Markt linksaf de Marktstraat in. Stop bij parfumerie Douglas aan de rechterkant.



Hier stond het pand waarin de gebroeders W & L Bressers sinds 1952 hun textielzaak hadden gedreven. In 1975 werd er aan de Galerij een damesmodezaak geopend en werd hier de herenmodezaak gevestigd, die in 1980 overging naar zoon William en zijn vrouw Hannie. In 2004 besloten zij om het pand, een van de oudste in de Marktstraat, te slopen en nieuwbouw te plegen. Bij gebrek aan opvolging hebben zij in 2009 de zaak gesloten. Het oude pand werd meermalen verbouwd door mijn vader en later door architect Jan van den Broek, mijn broer; hij heeft ook het nieuwe winkel-wooncomplex ontworpen.



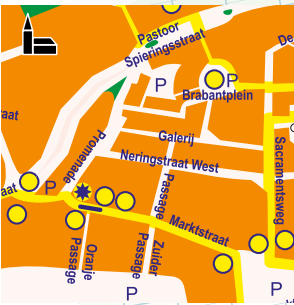



Hotel-Café-Restaurant  
**DE KORENBEURS**  
V. Asselbergs  
Marktstraat 8    Telefoon 18    UDEN

*In 1874 opende de familie Terneuzen hier een hotel en stalhouderij genaamd De Korenbeurs. Gemotoriseerd verkeer was er in die tijd nog niet en reizigers trokken met paard (en de rijken met koets) van hotel naar hotel. Na de familie Terneuzen beheerden verschillende uitbaters het hotel, met als laatste Victor Asselberghs. In 1967 werd het pand gesloopt om plaats te maken voor het huidige pand, waar aanvankelijk een Edah supermarkt in gevestigd werd.*



12. Loop naar het einde van de Marktstraat en stop bij de overdekte parkeergarage Promenade.



Op deze plek stond begin twintigste eeuw het monumentale pand van notaris W. C. van Breda. De omheining van paal en ketting gaf het geheel een deftig aanzien. De laatste bewoner in het herenhuis was veearts Bollen. Enkele jaren voor de sloop werd er een creatief centrum en in de kelder een jongerensoos ('Cercle') in ondergebracht. Voor de aanleg van de Promenade moest het pand in 1970 wijken. Achter het majestueuze pand was een schitterende siertuin aangelegd. Alleen twee bomen verderop in de Promenade, aan de kop van de Galerij, herinneren ons nog aan die tijd.

13. Draai je om en kijk naar Modehuis Ter Horst-Van Geel.



Van 1900 tot 1979 stond hier een opvallend pand dat dienst deed als postkantoor en woning voor de postdirecteur. Omdat het gebouw was verouderd en te klein was geworden werd er door de PTT een nieuw postkantoor gebouwd aan de Violierstraat. Veel oudere Udenaren denken met weemoed terug aan het statige oude postkantoor.





#### 14. Loop voorbij Arts Sportiek naar Halfords.



In 1915 liet huisarts Dr. Peters een prachtig pand bouwen. Na een grondige verbouwing opende op 18 november 1950 Willy Brouwers uit Erp hier zijn textielwinkel. Het pand en het interieur werden diverse keren gemoderniseerd en ook de naam werd aangepast van Brouwers textiel naar Modehuis Brouwers tot Brouwers Fashion. In 1992 nam Halfords zijn intrek in het pand. Merk op dat de bovenverdiepingen hun klassieke uitstraling behouden hebben.

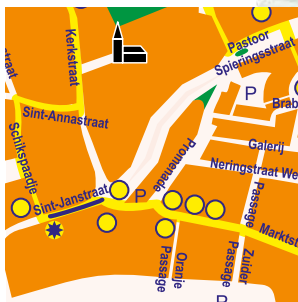
15. Loop een klein stukje de Sint-Janstraat in en kijk richting de Sint-Petruskerk met zijn twee torens en koepel.



Op de plek van de rotonde stond het vroegere Raadhuis van de gemeente Uden dat dienst deed tot 1938, toen het Raadhuis op de huidige Markt in gebruik werd genomen. Op de voorgrond van de foto is de tramlijn Veghel-Uden-Oss nog net zichtbaar. In deze tijd is het misschien ondenkbaar, maar in een grijs verleden had Uden een tramverbinding met Veghel en Oss. Bovendien lag Uden aan de internationale spoorlijn die steden als Londen, Berlijn en Sint-Petersburg met elkaar verbond.




16. Steek bij het zebra­pad de Sint-Jan­straat over en loop een stukje de straat in tot het straatnaambordje Schikspadje. Kijk naar de overkant.



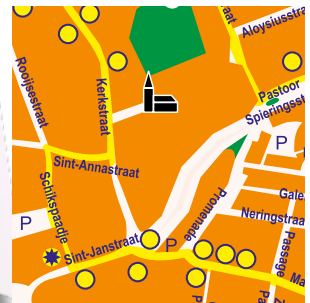
Het is niet toevallig dat er in Uden een Mondriaanplein en een Mondriaan fietsroute zijn. De later wereldberoemde schilder Piet Mondriaan en het bekendste gezicht van de stroming De Stijl heeft namelijk in 1904 een jaar hier gewoond. Het was een donkere periode in zijn leven, waarin hij het hectische Amsterdam verruilde voor het rustige Brabantse land. Zijn abstracte manier van schilderen had hij toen nog niet. In zijn Udense tijd heeft hij o.a. de molen van Jetten geschilderd. Of was het toch de molen uit Nistelrode?

17. Draai je om naar deze kant van de straat en kijk naar café Meneer Prinszen.



**PROEF**  
onze fijne Tafelbescuit  
Boterkoeken  
en Heerlijke Speculaas  
Meermalen met goud bekroond.  
**W. SCHIKS**  
Electrische Bakkerij - UDEN

In het pand waar nu café 'Meneer Prinszen' is gehuisvest, zat vroeger de bakkerij en winkel in koloniale waren van W. Schiks. In 1976 begon Ed Bevers er zijn café Oud Uden en vanaf die tijd heeft het pand altijd, zij het onder verschillende uitbaters, een horecafunctie gekend. Als eerbetoon aan de vroegere bakkerij werd het pad tussen de Sint-Janstraat en de Sint-Annastraat door de Gemeente officieel tot het Schikspadje omgedoopt.



18. Even bijkomen van zoveel informatie/indrukken op zo'n klein stukje. Wandel het Schikspaadje door en ga aan het eind richting de grote kerk. Ga linksaf de Kerkstraat in en stop bij het Parochiecentrum. Kijk naar de Carolushof aan de overkant van de straat.

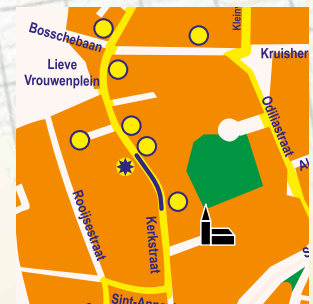


Hier stond de banketbakkerij van Antoon Scheepens. De familie had de eerste lunchroom in Uden. Scheepens was daarnaast amateurfotograaf en maakte o.a. historische foto's van gebeurtenissen in Uden, zoals begrafenissen van militairen tijdens WO II en de uitslaande brand op de zolder van het Kruisherencollege op 13 mei 1954. Nadat deze zaak ophield te bestaan heeft de bibliotheek hier enkele jaren haar onderdak gevonden.

19. Vervolg de route tot de bocht en kijk terug naar het pand met huisnummer 19b. Het oude pandje is nog min of meer herkenbaar aan het dak.



Voordat de gebroeders W & L Bressers in 1952 naar het pand in de Marktstraat verhuisden, startten ze hier op 23 juni 1938 hun winkeltje. Er werd van alles verkocht; van rozenkransen tot vuurwerk en van onderjurken tot kostuums. In de advertentie is ook nog sprake van Galanterieën... Er hebben op deze plek diverse kleine winkels gezeten, maar de meeste mensen zullen zich vooral Bruidsboutique Van de Wetering herinneren.




20. Loop verder langs het smeedijzeren hek en de voormalige kloostertuin naar het pand met de kantelen. Aan de overkant zie je de locatie Sint Jan van Brabantzorg.



De zusters Carolus Boromeus, die hier al in 1877 waren neergestreken, boden onderdak aan de zogenaamde "ouden van dagen" (bejaarden) en waren actief in de ziekenzorg en kinderopvang (St. Agnes). Met de bouw van dit imposante pand waren maar liefst twee jaren gemoeid, voordat het in 1933 officieel kon worden geopend. Het was ontworpen door architect Hurks (Amsterdamse School). In 1971 werd het gebouw aan de rechterzijde uitgebreid met de Carolushof en in 1989 werd het oude gedeelte uit 1933 gesloopt en vervangen door het huidige complex.

21. Loop door naar de Petrushof en kijk richting het pleintje.



Op de plek waar nu de Petrushof staat, stond van 1936 tot 1986 de Sint-Petrus jongensschool. In 1944 werd deze door de Duitsers in brand gestoken en werd de school herbouwd. De lagere schoolperiode bestond toen nog uit 6 klassen (in plaats van de huidige 8 groepen) aangezien het kleuteronderwijs toen nog niet was geïntegreerd in het basisonderwijs. De sloop van het gebouw maakte bij veel Udenaren een berg aan emoties los.







Bovenstaande foto is rond 1900 genomen en laat het Kruisherencomplex zien. Reeds in de dertiende eeuw werd Onze Lieve Vrouw in Uden aan het huidige Lieve Vrouwenplein door de plaatselijke bevolking vereerd in een lindeboom.

Op deze plek werd in 1904 de huidige kapel gebouwd. Het reliëf met daarop een afbeelding van Onze Lieve Vrouw ter Linde (naast de lantaarnpaal zichtbaar) is na de herbouw weer geplaatst in de huidige kapel. De plaats waar vroeger de boom en daarna de achthoekige Mariakapel had gestaan, is nu het pleintje net voor de Kruisherenkapel.




23. Steek het Lieve Vrouwenplein over richting het appartementencomplex op de hoek met de Kapelstraat. Draai je om en kijk richting de Kruisherenkapel en de Kerkstraat.



In het midden van de foto zien we de fraaie zijgevel van de brouwerij van Johannes Schuurmans. In 1922 lieten de Kruisheren op deze plek het College van het Heilige Kruis bouwen. Tot medio zestiger jaren hebben daar honderden jongens gestudeerd; de externen gingen alleen in de schoolvakanties naar huis. Later hebben in dat pand nog enkele scholen gezeten en inmiddels is het verbouwd tot een appartementencomplex: Walterus Pijnenborghof.



24. Loop de Kapelstraat in en kijk terug naar het appartementencomplex op de hoek van het Lieve Vrouwenplein.

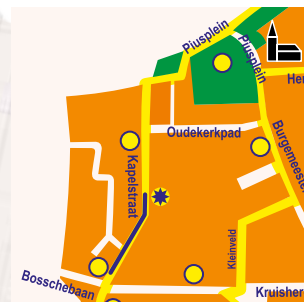


Van 1970 tot 1973 was hier het jongerencentrum 'de Pul' ondergebracht. De Gemeente had de boerderij annex café van Has en Mien van Zutven gekocht en tijdelijk in bruikleen afgestaan. Eind 1970 werd het café gesloopt (links op de foto) om de toegang tot de Bosschebaan te verbreden. 'De Pul' was een begrip in de wijde omgeving van Uden en veel bands hebben hier opgetreden: Brainbox, Supersister, Earth and Fire, om er maar een paar te noemen. Het gebouw bleek alles behalve veilig en is daarom gesloopt. Het centrum verhuisde toen naar nr. 17.

25. Loop naar het praktijkgebouw van het Udens College; dit is het gebouw met het cilindervormige dak aan de rechterkant van de straat (Kapelstraat 20).



Op deze plaats stond de kleuterschool, toen bewaarschool genoemd. Deze werd gebouwd in 1931 door architect Frankfort. Het gebouw bestond uit vier klaslokalen en een speelzaal. In mijn fotoalbum kwam ik nog een foto tegen van 4 mei 1960, toen de kleuters het traditionele jaarlijkse uitstapje maakten naar de Bedafse Bergen. (Helemaal te voet!)




26. Loop door naar het pleintje vóór 'de Pul' en kijk naar restaurant Twin.



*Dit gebouw uit 1886 was destijds de enige jongensschool in Uden. Nadat in 1936 Sint-Petrusschool in de Kerkstraat is gebouwd, deed de oude school tientallen jaren dienst als parochiehuus en gymzaal. Vervolgens heeft het vele bestemmingen gekend: zo werden er o.a. veilingen gehouden.*

27. Loop verder naar het Piusplein en ga rechtsaf richting de kastanjabomen; stop bij het Mariakapelletje.



Op deze foto zie je de oude Udense parochiekerk, waarvan het oudste gedeelte vermoedelijk stamde uit de XIVe eeuw. In de middag van zondag 4 april 1886 is er een flinke brand ontstaan. De torenspits met de klokken en het dak van het middenschip zijn hierbij ingestort. Al snel gingen er geruchten rond dat de brand was aangestoken.

Door het bisdom 's-Hertogenbosch werd besloten de kerk, die eeuwenlang het gebedshuis was geweest van de katholieken uit Uden, Volkel, Boekel en Zeeland, geheel te slopen. Pastoor Spierings werd de bouwpastoor van de nieuwe Sint-Petruskerk die een eind verderop in de Kerkstraat werd gebouwd en in 1890 is ingewijd. Merk op dat onder de statige bomen de plattegrond van het oude kerkje met stenen is gemarkeerd.

Momenteel ligt op de plek van de vroegere parochiële begraafplaats het uitstekend onderhouden Uden War Cemetery.



28. Loop om het plantsoen heen. Steek de weg over (Piusplein/Burg Buskensstraat) en laat het kerkgebouw rechts liggen. Steek de Land van Ravensteinstraat over. Loop de Heinsbergenstraat in. Sla het eerste pad rechts in (Maatsestraat).




Tussen 1955 en 2002 stond er aan de Maatsestraat de Lagere Technische School (LTS) Sint-Eloy. Het gebouw werd ontworpen door Jos Bijnen uit Oss. Het hoofdgebouw op de afbeelding is in 1963 nog voorzien van een extra verdieping en zware betonnen kolommen.

Duizenden leerlingen hebben hier een ambacht geleerd in een overigens letterlijk kleurloos, naargeestig gebouw. Na de fusie van vier Udense scholen werd het gebouw overbodig en vanaf medio 2002 stond het gebouw leeg en viel het ten prooi aan vandalisme. Uiteindelijk werd het complex daarom vervroegd gesloopt. Van het complex is het beeld van Sint-Eloy, de patroonheilige van de smeden, bewaard gebleven: het staat nu op het terrein van het Udens College op Kleinveld (toepasselijk geplaatst naast het praktijkgebouw). (zie 30)



29. Negeer de eerste straat rechts en ga rechtsaf de Herpenstraat in. Steek vervolgens de Land van Ravensteinstraat weer over. Het kerkgebouw laten we weer rechts liggen. Aan het eind van de straat slaan we linksaf de Burg. Buskensstraat in. Stop op de hoek van het Oudekerkpad.



Het schoolgebouw voor Lager Huishoud- en Nijverheids Onderwijs (LHNO) Sint-Anna heeft ondanks de vele interieuraanpassingen nog grotendeels het oorspronkelijke uiterlijk behouden. In de lokalen op de bovenverdieping (aan de Burg. Buskensstraat) bevonden zich aanvankelijk de twee (!) strijkklokken. In de lokalen op de begane grond werden de kooklessen gegeven. De school werd op 9 april 1956 officieel ingezegend (net als Pius X en St. Eloy). Nu maakt dit gebouw onderdeel uit van het Udens College, sector vmbo.






30. Wandel de Burg. Buskensstraat in. Sla tegenover huisnummer 32 rechtsaf het pad in en ga op het eind linksaf (Kleinveld). Stop bij de hoofdingang van het Udens College, sector vmbo.



Waar nu het hoofdgebouw van het Udens College, sector vmbo staat, stond vroeger de Muloschool, gebouwd in 1904. Na de Tweede Wereldoorlog zijn in dit gebouw o.a. de Sint-Jozef-meisjesschool en de BLO (Buitengewoon Lager Onderwijs) gevestigd geweest. Tenslotte hebben diverse sociale en maatschappelijke instellingen hier hun onderkomen gehad. Ook bij de sloop van dit gebouw was er opnieuw protest, zoals bij de Sint-Petrus jongensschool in de Kerkstraat.

Als je richting fietsenstalling van het Udens College kijkt, kun je het beeld van Sint-Eloy zien!


31. Loop langs verpleeghuis Sint-Jan de Odiliastraat in. Stop op de hoek voorbij de Odiliaflat aan de rechterkant. Kijk links de Pastoor Spieringsstraat in.



In 1958 werd op de hoek van de Pastoor Spieringsstraat en de Odiliastraat een nieuwe Uloschool (Uitgebreid Lager Onderwijs) gebouwd, ontworpen door architect van Halteren. Na de onderwijshervormingen in 1968 werd dit de Sint-Aloysiusmavo. Het complex werd toen uitgebreid met een gymzaal en houten noodlokalen, om de grote toeloop van leerlingen aan te kunnen. In 1994 werd het geheel gesloopt om plaats te maken voor een complex met zwembad, bioscoop en appartementen.



32. Wandel links de Pastoor Spieringsstraat in en steek over bij de oversteekplaats voor de bioscoop. Loop door het smalle winkelstraatje naar het Brabantplein en kijk terug.



Halverwege de jaren zestig van de vorige eeuw werd Gemeenschapshuis De Schouw in gebruik genomen. Naast theatervoorstellingen werden er in de grote zaal films gedraaid (alleen al door de stoelen een ware beproeving...) en was de openbare bibliotheek in het gebouw gevestigd. Uiterst links herkennen we de winkelpanden aan de Galerij. Het carillon stond ongeveer op de plek waar nu de in-uitgang van de ondergrondse parkeergarage is en is later in afgeslankte vorm verhuisd naar de Markt. Begin negentiger jaren vond men dat het gebouw niet meer voldeed en zodoende werd in 1996 het nieuwe Theater Markant aan de Markt in gebruik genomen.

Ga linksaf naar het Mondriaanplein en sla direct rechts af richting C & A aan de Sacramentsweg.



